


雌阿寒岳


○ 火口および噴気孔の位置について

2006年4月11日道庁防災ヘリコプターからの観察にもとづき、赤沼内部の火口群および外側斜面の噴気孔群の位置を確認することができた。




April 11, 2006 Bonsai Heli, H. Okada

図1 上空から見た赤沼火口の様子



2006 Eruption Site, Meakandake Akazuma Crater
April 11, 2006

図2 2006年3月21日の噴火で開いたと思われる赤沼北西部の火口群



雌阿寒岳、外斜面噴気列

図3 赤沼火口の外側に形成された噴気孔列

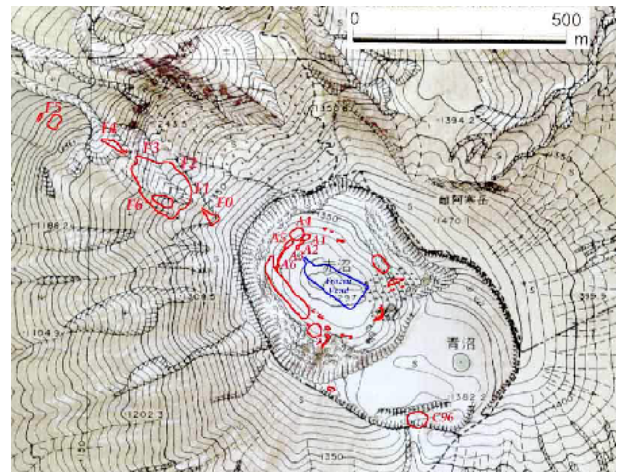


図4 火口および噴気孔の地図上での位置